

Balade des lavoirs de Bugeat

« Les Bugeacois ont 7 lavoirs... »

(sur l'air de « Cadet Rousselle »...)



Deux laveuses au Lavoir du Moulin

Ce petit dépliant a été conçu en juillet 2018 par Josiane et Pierre Gandois, avec l'aide de la Mairie de Bugeat, et de nombreux autres contributeurs, pour Les Amis du Pays de Bugeat.

Nous les remercions vivement pour leurs informations, pour leurs photographies.

Lavoir du Moulin




-1- Lavoir du Moulin, près du 10, rue du Pont des Rochers (maison Gioux)

Ce lavoir est le lavoir « historique » du bourg de Bugeat, qui existait, sans doute, il y a plus de deux siècles.

Le 18 novembre 1900 :

« ...le Conseil municipal vote une somme de 20 francs pour arranger le sentier allant au lavoir de St Pardoux... »

Lavoir de La Gane




-2- Lavoir de La Gane, près du 23, rue de la Mairie (près maison Touquet)

Il y avait là une eau utilisée pour abreuver les animaux, pour le cerclage des roues, pour rincer le linge.

Régine Vergonzanne (« Quelques souvenirs de la vie d'autrefois ») :

« La place, au bas de Bugeat, a vu son ruisseau couvert puis goudronné, alors que c'était une « gane » où allaient boire les vaches. »

Lavoir d'En-dessous la Mairie



-3- Lavoir, près du 1, rue du Pré Vacher (maison Parlant)

La création de ce lavoir s'inscrit dans un aménagement du « Pré Vacher ».

Le 27 mai 1923 :

« ...le Conseil municipal débat du lavoir public.. Mr Chabrol cède gratuitement l'emplacement dans un pré contigu à l'École des Garçons, côté Sud, et rend public, pour y accéder, le passage qui lui appartient... »

Lavoir des Chenaux



-4- Lavoir des Chenaux, près du 24, rue Nationale (maison Gandois)

Ce lavoir est « moderne » dans son aménagement et traditionnel dans son alimentation grâce à l'eau d'une source visible sur les cartes anciennes.

Le 7 décembre 1924 :

« ...le Conseil souhaite donner des facilités aux ménagères du quartier haut du bourg pour laver le linge... décide de faire aménager convenablement le lavoir dit des Chenaux (sic)... »

Lavoir de L'Etang des Saules



-5- Lavoir de L'Etang des Saules, près du 5, rue de l'Etang des Saules (maison Barbas)

Ce bassin, propriété privée, est de grande dimension, 16 m sur 5 m , et il a été dégagé , grâce à la Mairie, et aux Amis du Pays de Bugeat. Utilisé comme lavoir, c'est une « pêcherie », réserve alimentée par une source, permettant de distribuer l'eau dans les prairies en contrebas grâce à des « levades », rigoles creusées en suivant les courbes de niveau du terrain.

Lavoir de La Ganette



*-6- Lavoir de La Ganette, près du 12, rue de la Ganette (maison Couignoux)
Ce lavoir est édifié le plus tardivement, et il disparaît le plus précocement.*

Le novembre 1932 :

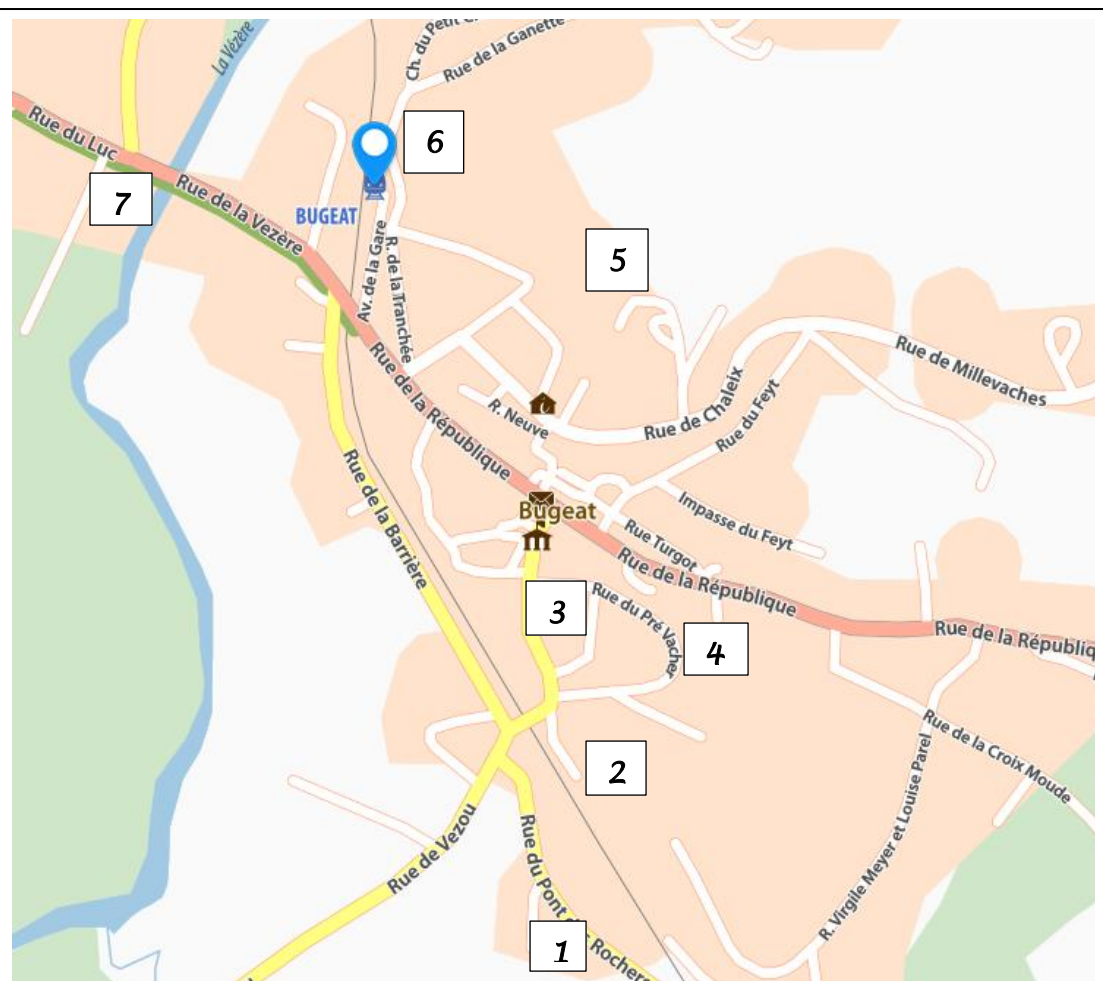
« ... (est présenté) au Conseil le dossier relatif à la construction du lavoir de la Ganette.. (il y a lieu de) procéder le plus tôt possible à la construction de ce lavoir permettant de rendre service au Quartier de la Gare. »

Lavoir du Pont sur la Vézère



*-7- Lavoir du Pont sur la Vézère, près du 2, rue du Luc (maison « Ex Elan »)
Cette « Lavandière au bord de la rivière » fait penser à une peinture du 19^{ème} siècle.
Ce lieu est représentatif des « petits lavoirs », dont on sait qu'il a en existé plusieurs à Bugeat.*

Et on ne doit pas oublier tous les lavoirs qui existaient dans les hameaux de la commune de Bugeat.



(Le plan ci-dessus est disponible sur Internet sur le site <http://www.viamichelin.fr/web/Cartes-plans>)

1 Lavoir du Moulin

2 Lavoir de La Gane

3 Lavoir d'En-dessous la Mairie

4 Lavoir des Chenaux

5 Lavoir de L'Etang des Saules

6 Lavoir de La Ganette

7 Lavoir du Pont sur la Vézère

